

ZMLUVA O ZRIADENÍ VECNÉHO BREMENA

Uzavretá podľa ust. § 151n Občianskeho zákonníka

Zmluvné strany:

Povinný z vecného bremena:

Obec Slovenský Grob
Sídlo: Hlavná 132, 900 26 Slovenský Grob
V zastúpení: JUDr. Štefan Gašparovič, starosta obce
IČO: 00305073

Oprávnený z vecného bremena:

GROB living s.r.o.
Sídlo: Častkovce 428, 916 27 Častkovce
V zastúpení: Martin Madro, konateľ
IČO: 44361629

/spoločne ďalej aj len „zmluvné strany“/

Článok I Úvodné ustanovenia

1. Povinný a oprávnený uzatvárajú medzi sebou v zmysle § 151 n a nasl. zák. č. 40/1964 Zb. Občiansky zákonník v platnom znení (ďalej len "Občiansky zákonník") a Uznesenia Obecného zastupiteľstva v Slovenskom Grobe č. 11. – II/OZ/2021 zo dňa 26.04.2021 túto zmluvu o zriadení vecného bremena
2. Povinný z vecného bremena je výlučným vlastníkom pozemkov
 - a) E-KN parc. č. 690/39 – ostatné plochy o výmere 2942 m², vedenom na LV 2895
 - b) C-KN parc. č. 690/59 – zastavaná plocha a nádvorie o výmere 611 m², vedenom na LV 1062
 - c) C-KN parc. č. 703/6 – zastavaná plocha a nádvorie o výmere 1547 m², vedenom na LV 1062
 - d) C-KN parc. č. 703/102 – zastavaná plocha a nádvorie o výmere 210 m², vedenom na LV 1062nachádzajúcich sa v katastrálnom území Slovenský Grob, obec Slovenský Grob, okres Pezinok. (ďalej len „Pozemky“).

3. Oprávnený z vecného bremena je investorom/vlastníkom objektu vodnej stavby s názvom **Vonkajší vodovod** budovaný v rámci stavby „**Výstavba 26 RD Slovenský Grob**“, povolená na základe stavebného povolenia č. Vod.494/1-17/2008Ma vydaného Obvodným úradom životného prostredia v Pezinku, Odbor Úsek štátnej vodnej správy, dňa .28.4.2008, ktoré nadobudlo právoplatnosť dňa 28.5.2008, Užívanie Vodnej stavby bolo povolené rozhodnutím Okresného úradu v Pezinku, Odbor Starostlivosti o životné prostredie, rozhodnutie č.: OU-PK-OSZP-2019/000092/I-92/Ka, zo dňa 18.3.2019, ktoré nadobudlo právoplatnosť dňa 19.3.2019
4. Oprávnený z vecného bremena je investorom/vlastníkom objektu vodnej stavby s názvom **Vonkajšia kanalizácia** budovanej v rámci stavby „**Výstavba 26 RD Slovenský Grob**“, povolená na základe stavebného povolenia č. Vod.494/1-17/2008Ma vydaného Obvodným úradom životného prostredia v Pezinku, Odbor Úsek štátnej vodnej správy, dňa .28.4.2008, ktoré nadobudlo právoplatnosť dňa 28.5.2008, Užívanie Vodnej stavby bolo povolené rozhodnutím Okresného úradu v Pezinku, Odbor Starostlivosti o životné prostredie, rozhodnutie č.: OU-PK-OSZP-2019/000092/I-92/Ka, zo dňa 18.3.2019, ktoré nadobudlo právoplatnosť dňa 19.3.2019

/spoločne ďalej aj len „Vodné stavby“/

5. Zmluvné strany vyhlasujú, že im nie sú známe žiadne prekážky, ktoré by bránili uzavretiu tejto zmluvy.

Článok II Predmet zmluvy

1. Predmetom zmluvy je zriadenie vecného bremena na Pozemky, cez ktoré sú Vodné stavby trasované, v prospech Oprávneného z vecného bremena ako vlastníka Vodných stavieb.
2. Zmluvné strany sa dohodli na zriadení vecného bremena na Pozemky v rozsahu a za podmienok uvedených v tejto zmluve.

Článok III Zriadenie vecného bremena

1. Povinný z vecného bremena ako výlučný vlastník Pozemkov touto zmluvou zriaďuje vecné bremeno (pôsobiacie in rem), uvedené v bode 2. a 3. tohto článku zmluvy, v prospech Oprávneného z vecného bremena na časti Pozemkov v rozsahu, ako je zakreslené
 - a) Geometrickým plánom č. G1 930/2020 ktorý bol vypracovaný dňa 20.8.2020 vyhotoviteľom Ing. Vladimírom Bulkom, spoločnosť: GEOAGRO s.r.o., so sídlom 913 05 Ivanovce 264, IČO: 50391551, overený Okresným úradom Pezinok, katastrálnym odborom dňa 25.11.2020 (ďalej ako „Geometrický plán

č. G1 930/2020“) pre Verejný vodovod, farebná fotokópia tvorí Prílohu č. 1 tejto zmluvy.

- b) Geometrickým plánom č. G1 612/2020 ktorý bol vypracovaný dňa 23.7.2020 vyhotoviteľom Ing. Vladimírom Bulkom, spoločnosť: GEOAGRO s.r.o., so sídlom 913 05 Ivanovce 264, IČO: 50391551, overený Okresným úradom Pezinok, katastrálnym odborom dňa 7.8.2020 (ďalej ako „Geometrický plán č. G1 612/2020“) pre Verejný vodovod, farebná fotokópia tvorí Prílohu č. 2 tejto zmluvy.

2. Vecné bremeno pre Verejný vodovod bude v katastri nehnuteľností zapísané ako nižšie špecifikovaná ťarcha zriadená zmluvnými stranami, ktorá zaťažuje časti Pozemkov v rozsahu ako je zakreslené Geometrickým plánom č. G1 930/2020, s nasledujúcim obsahom a pre pozemky:

E-KN parc. č. 690/39 – ostatné plochy o výmere 2942 m², vedenom na LV 2895

C-KN parc. č. 690/59 – zastavaná plocha a nádvorie o výmere 611 m², vedenom na LV 1062

C-KN parc. č. 703/6 – zastavaná plocha a nádvorie o výmere 1547 m², vedenom na LV 1062

predmetom ktorých je povinnosť strpieť na zaťažených nehnuteľnostiach

- právo uložiť, umiestniť, zriadiť, viesť a prevádzkovať Verejný vodovod, zaťažujúce časť Pozemku v rozsahu ako je zakreslené Geometrickým plánom č. G1 930/2020 a
- právo užívania, údržby, opravy, kontroly, úpravy, odstránenia, rekonštrukcie, modernizácie Verejného vodovodu, zaťažujúce časť Pozemku v rozsahu ako je zakreslené Geometrickým plánom č. G1 930/2020, ako aj
- právo vstupu, prechodu a prejazdu peši, motorovými a nemotorovými dopravnými prostriedkami, strojmi a mechanizmami v rozsahu ako je zakreslené Geometrickým plánom č. G1 930/2020 na pozemky za účelom uloženia, prevádzkovania, využívania, kontroly, opravy, úpravy, odstránenia, rekonštrukcie, modernizácie, výmeny alebo údržby Verejného vodovodu,

a to v prospech Oprávneného z vecného bremena a všetkých budúcich vlastníkov a spoluvlastníkov Verejného vodovodu (ďalej ako „Vecné bremeno pre Verejný vodovod“).

3. Vecné bremeno pre Verejnú kanalizáciu bude v katastri nehnuteľností zapísané ako nižšie špecifikovaná ťarcha zriadená zmluvnými stranami, ktorá zaťažuje časti Pozemkov v rozsahu ako je zakreslené Geometrickým plánom č. G1 612/2020, s nasledujúcim obsahom a pre pozemky:

E-KN parc. č. 690/39 – ostatné plochy o výmere 2942 m², vedenom na LV 2895

C-KN parc. č. 703/102 – zastavaná plocha a nádvorie o výmere 210 m², vedenom na LV 1062

predmetom ktorých je povinnosť strpieť na zaťažených nehnuteľnostiach

- právo uložiť, umiestniť, zriadiť, viesť a prevádzkovať Verejnú kanalizáciu, zaťažujúce časť Pozemku v rozsahu ako je zakreslené Geometrickým plánom č. G1 612/2020 a
- právo užívania, údržby, opravy, kontroly, úpravy, odstránenia, rekonštrukcie, modernizácie Verejnej kanalizácie, zaťažujúce časť Pozemku v rozsahu ako je zakreslené Geometrickým plánom č. G1 612/2020, ako aj

- právo vstupu, prechodu a prejazdu peši, motorovými a nemotorovými dopravnými prostriedkami, strojmi a mechanizmami v rozsahu ako je zakreslené Geometrickým plánom č. G1 612/2020 na pozemky za účelom uloženia, prevádzkovania, využívania, kontroly, opravy, úpravy, odstránenia, rekonštrukcie, modernizácie, výmeny alebo údržby Verejnej kanalizácie,

a to v prospech Oprávneného z vecného bremena a všetkých budúcich vlastníkov a spoluvlastníkov Verejnej kanalizácie (ďalej ako „Vecné bremeno pre Verejnú kanalizáciu“).

/spoločne ďalej aj len „Vecné bremeno pre Vodné stavby“/

4. Právo zodpovedajúce Vecnému bremenu pre Vodné stavby uvedené v bode 2. a 3. tohto článku zmluvy je spojené s vlastníctvom, resp. spoluvlastníctvom Vodných stavieb. Toto vecné bremeno prechádza na každého nadobúdateľa vlastníckeho, resp. spoluvlastníckeho práva k Vodným stavbám.
5. Oprávnený z vecného bremena pre vodné stavby prijíma právo zodpovedajúce Vecnému bremenu pre Vodné stavby uvedenému v bode 2. a 3. tohto článku zmluvy a Povinný z vecného bremena pre Vodné stavby ako vlastník Pozemku je povinný toto právo strpieť.
6. Vecné bremeno pre Vodné stavby na Pozemkoch sa v rozsahu, ako je zakreslené v Geometrickom pláne č. 930/2020 a Geometrickom pláne č. 612/2020, zriaďuje bezodplatne a na dobu neurčitú.

Článok IV

Práva a povinnosti zmluvných strán

1. Oprávnený z vecného bremena je povinný na vlastné náklady a zodpovednosť zabezpečiť, aby:
 - a) pri budovaní, umiestnení, uložení, užívaní, prevádzke, údržbe, opravách, úpravách, rekonštrukciách, modernizáciách a pri akýchkoľvek iných stavebných úpravách Vodných stavieb na Pozemkoch a tiež pri výkone ďalších práv zodpovedajúcich Vecnému bremenu pre Vodné stavby boli dodržané platné právne predpisy, technické normy a obvyklé bezpečnostné pravidlá, udelené všetky potrebné súhlasy, vydané a právoplatné všetky úradné povolenia,
 - b) všetky práce súvisiace s uvedenými činnosťami vykonávali odborne spôsobilé osoby s potrebným oprávnením,
 - c) pri uvedených činnostiach nedošlo k zásahom do iných stavieb, inžinierskych sietí a vedení na Pozemkoch.
2. Účelom Vecného bremena pre Vodné stavby je umožnenie prístupu k Vodným stavbám. Oprávnený z vecného bremena bude oprávnený práva zodpovedajúce Vecného bremenu pre Vodné stavby využívať iba v rozsahu nevyhnutne potrebnom na plnenie účelu Vecného bremena pre Vodným stavbám a tak, aby výkonom týchto práv nad nevyhnutnú mieru neobťažoval ani neobmedzoval žiadneho (ani budúceho) vlastníka Pozemkov.

3. Oprávnený z vecného bremena sa zaväzuje podať návrh na vklad Vecného bremena pre Vodné stavby do katastra nehnuteľností a zároveň sa zaväzuje zaplatiť všetky náklady súvisiace so zriadením Vecného bremena pre Vodné stavby podľa tejto zmluvy.

Článok VI

Záverečné ustanovenia

1. Túto zmluvu možno meniť výlučne na základe dohody zmluvných strán formou písomných číslovaných dodatkov podpísaných oprávnenými zástupcami oboch zmluvných strán.
2. Táto zmluva ako aj práva a povinnosti zmluvných strán, ktoré nie sú touto zmluvou upravené, sa riadia ustanoveniami Občianskeho zákonníka a ostatnými všeobecne záväznými právnymi predpismi platnými v Slovenskej republike.
3. Táto zmluva je vyhotovená v štyroch (4) vyhotoveniach, z ktorých dve (2) vyhotovenia sú určené pre Okresný úrad Pezinok, katastrálny odbor, pre účely konania o vklad do katastra nehnuteľností a jedno (1) vyhotovenie je určené pre každú zmluvnú stranu.
4. Ak z akéhokoľvek dôvodu dôjde k prerušeniu konania o návrhu na vklad a/alebo ak príslušný katastrálny úrad vyzve účastníkov na odstránenie nedostatkov návrhu na vklad, prípadne jeho príloh, zmluvné strany sa zaväzujú bez zbytočného odkladu uskutočniť všetky právne úkony smerujúce k odstráneniu nedostatkov brániacich povoleniu vkladu, vrátane podpísania prípadných dodatkov k tejto zmluve tak, aby sa splnil účel ňou sledovaný. V prípade, že príslušný katastrálny úrad právoplatne rozhodne o zamietnutí návrhu na vklad podľa tejto zmluvy alebo konanie o vklad právoplatne zamietne, táto zmluva zaniká a zmluvné strany si vrátia všetko čo podľa nej plnili.
5. Táto zmluva nadobúda platnosť dňom podpisu zmluvnými stranami. Táto zmluva nadobúda účinnosť dňom nasledujúcim po jej zverejnení na internetovej stránke povinného www.slovensky-grob.sk. Povinné zverejňovanie zmlúv vyplýva z § 5a zákona č. 211/2000 Z.z. o slobodnom prístupe k informáciám v znení neskorších predpisov. Jej vecno-právne účinky nastanú dňom nadobudnutia právoplatnosti rozhodnutia o povolení vkladu vecného bremena vydaného Okresným úradom Pezinok, katastrálny odbor.
6. Zmluvné strany sa výslovne dohodli, že ak je, alebo sa stane niektoré ustanovenie tejto zmluvy neplatným alebo neúčinným, táto neplatnosť či neúčinnosť sa nedotýka ostatných ustanovení tejto zmluvy. Zmluvné strany sa zaväzujú, že také neplatné alebo neúčinné ustanovenie bude nahradené na základe písomnej dohody ustanovením platným, s rovnakým hospodárskym zmyslom.
7. Zmluvné strany si dávajú navzájom, súhlas so spracovaním ich osobných údajov uvedených v tejto zmluve v zmysle zákona NR SR č. 18/2018 Z. z. o ochrane osobných údajov a o zmene a doplnení niektorých zákonov v znení neskorších predpisov, a to na účely spísania tejto zmluvy, jej evidovania, jej predloženia príslušným orgánom a organizáciám, ktoré budú o nej a na jej základe rozhodovať alebo overovať jej údaje. Súhlas je vyjadrený podpismi zmluvných strán na tejto zmluve.

8. Zmluvné strany vyhlasujú, že túto zmluvu uzavreli na základe ich slobodnej vôle, táto zmluva nebola uzavretá v tiesni za nápadne nevýhodných podmienok, túto zmluvu si prečítali, jej obsahu rozumejú a na znak súhlasu s jej obsahom ju podpisujú. Ďalej prehlasujú, že sú oprávnení s predmetom zámeny nakladať, že ich zmluvné prejavy sú dostatočne zrozumiteľné a ich zmluvná voľnosť nie je obmedzená a že právny úkon je urobený v predpísanej forme.

Príloha č. 1 – Geometrický plán č. G1 930/2020

Príloha č. 2 – Geometrický plán č. G1 612/2020

V Slovenskom Grobe, dňa 13.05.2021

Povinný z vecného bremena:

„podpísané“

JUDr. Štefan Gašparovič
Starosta obce

Oprávnený z vecného bremena:

„podpísané“

Martin Madro
konateľ



Spoplatnené v zmysle
zakona č. 145/95 Zč

* vyznačenie vecného bremena na priznanie práva uloženia, užívanie a opráv inžinierskej siete vo vyznačenom rozsahu na pozemkoch CKN p.č. 690/59, 703/6, 703/102,106,109 a EKN p.č. 690/39

Geometrický plán je podkladom na právne úkony, keď údaje doterajšieho stavu výkazu výmer sú zhodné s údajmi platných výpisov z katastra nehnuteľností.

Vyhoviteľ GEOAGRO s.r.o. Ivanovce 264, 91305 IČO 50391551 0911 101 453 geoagrotn@gmail.com	Kraj Bratislavský	Okres Pezinok	Obec Slovenský Grob
	Kat. územie Slovenský Grob	Číslo plánu 50391551-132-20	Mapový list č. ZS-XVIII-21-11
GEOMETRICKÝ PLÁN na			
Vyhoviteľ	Autorizačne overil		Gradne overil Meno: Ing. Ivetta Jankovičová
Dňa: 20.08.2020	Meno: Ing. Vladimír Bulko	Dňa: 20.08.2020	Meno: Ing. Vladimír Bulko
Nové hranice boli v prírode označené inž. sieťou		Náležitostami a presnosťou zodpovedá predpisom	Dňa: 25-11-2020 Číslo: GI-930/2020
Záznam podrobného merania (meračský náčrt) č. 2360			Gradne overené podľa § 9 zákona NR SR č. 215/1995 Z.z. o geodézii a kartografii
Súradnice bodov označených číslami a ostatné meračské údaje sú uložené vo všeobecnej dokumentácii			Pečiatka a podpis

V Ý K A Z V Ý M E R

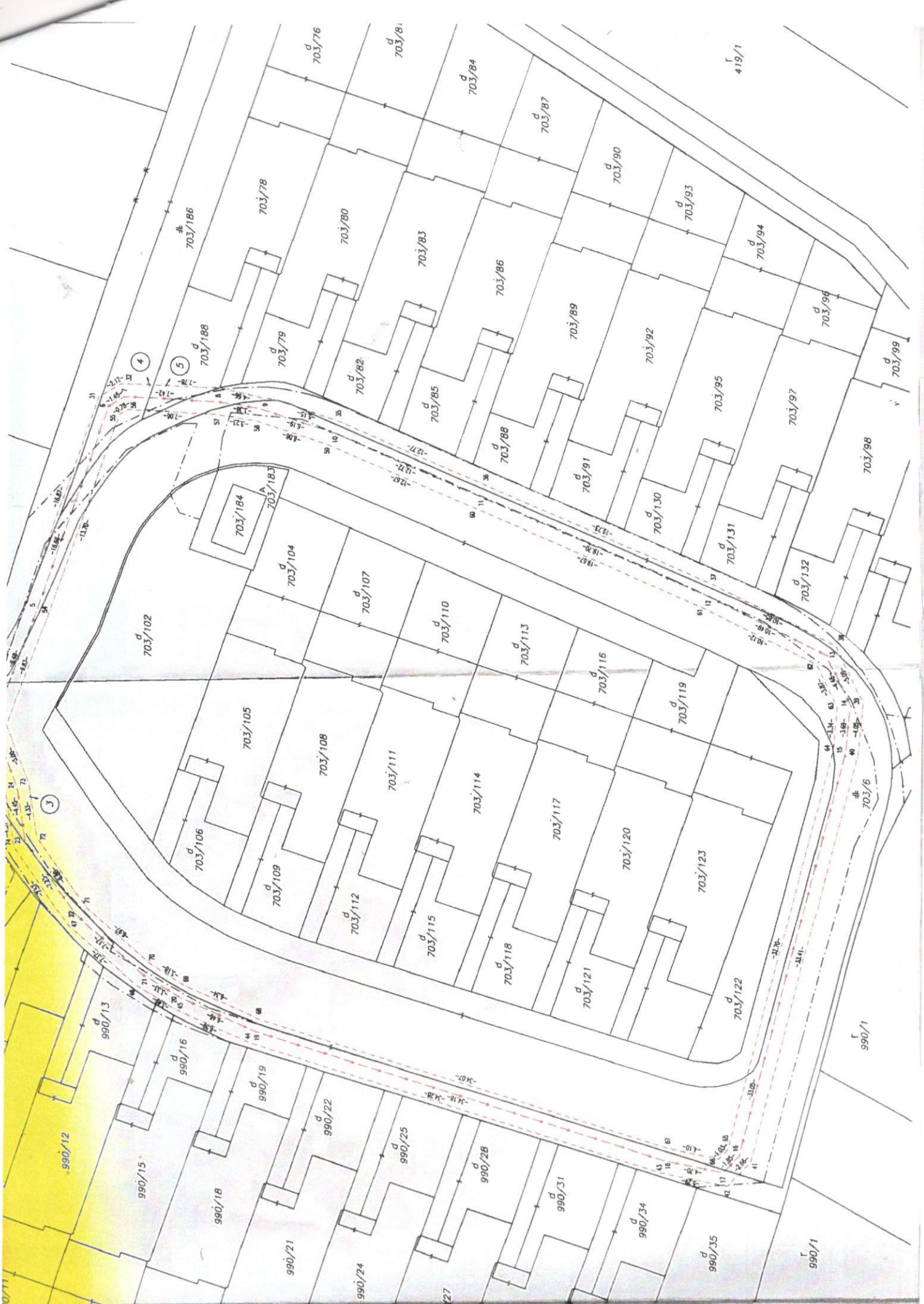
Doterajší stav				Zmeny					Nový stav					
Číslo		Výmera		Druh pozemku	Diel číslo	k parcele číslo	m ²	od parcely číslo	m ²	Číslo parcely	Výmera		Druh pozemku	Vlastník nájomca - držiteľ (adresa)
LV-E	parcely	ha	m ²								ha	m ²		
LV	E-KN	C-KN												
Stav prvý														
Pôvodné k.ú. Slovenský Grob														
Vyčíslenie rozsahu vecného bremena														
2895	690/39		2942	ost.pl.	1			690/39	18	690/39	2942	ost.pl.		Doterajší
1062		690/59	611	zast.pl.	2			690/59	140	690/59	611	zast.pl. 22		Doterajší
1062		703/6	1547	zast.pl.	3			703/6	403	703/6	1547	zast.pl. 22		Doterajší
1062		703/102	210	zast.pl.	4			703/102	2	703/102	210	zast.pl. 18		Doterajší
4807		703/106	44	zast.pl.	5			703/106	5	703/106	44	zast.pl. 18		Doterajší
2603		703/109	48	zast.pl.	6			703/109	1	703/109	48	zast.pl. 18		Doterajší
Spolu			5402						569		5402			
Stav podľa registra CKN														
		690/39	2710	zast.pl.	1			690/39	18	690/39	2710	zast.pl. 22		Doterajší
1062		690/59	611	zast.pl.	2			690/59	140	690/59	611	zast.pl. 22		Doterajší
1062		703/6	1547	zast.pl.	3			703/6	403	703/6	1547	zast.pl. 22		Doterajší
1062		703/102	210	zast.pl.	4			703/102	2	703/102	210	zast.pl. 18		Doterajší
4807		703/106	44	zast.pl.	5			703/106	5	703/106	44	zast.pl. 18		Doterajší
2603		703/109	48	zast.pl.	6			703/109	1	703/109	48	zast.pl. 18		Doterajší
Spolu			5170						569		5170			

Legenda: kód spôsobu využitia

18 - Pozemok, na ktorom je dvor

22 - Pozemok, na ktorom je postavená inžinierska stavba - cestná, miestna a účelová komunikácia,...



Poznámka: Zriaďuje sa vecné bremeno na priznanie práva uloženia, užívania a opráv inžinierskej siete - kanalizácia - vo vyznačenom rozsahu na pozemkoch reg. CKN p.č. 690/39 (diel č.2) 140m², p.č. 703/6 (diel č.3) 403m², p.č. 703/102 (diel č.4) 2m², p.č. 703/106 (diel č.5) 5m², p.č. 703/109 (diel č.6) 1m² a pozemku registra EKN p.č. 690/39 (diel č.1) 18m² vo vyznačenom rozsahu v prospech Bratislavská vodárenská spoločnosť, a.s., Prešovská 355, Bratislava



Štátné poplatné v zmysle
zákona č. 145/95 Zb.

* vyznačenie vecného bremena na priznanie práva uloženia, užívanie a opráv inžinierskej siete vo vyznačenom rozsahu na pozemkoch CKN p.č. 890/59, 703/6, 703/186, 703/188 a EKN p.č. 690/39

Geometrický plán je podkladom na právne úkony, keď údaje doterajšieho stavu výkazu výmer sú zhodné s údajmi platných výpisov z katastra nehnuteľností.

Vyhoviteľ GEOAGRO s.r.o. Ivanovce 264, 81305 IČO 50391551 0911 101 453 geoagrotrn@gmail.com		Kraj Bratislavský	Okres Pezinok	Obec Slovenský Grob
		Kat. územie Slovenský Grob	Číslo plánu 50391551-110-20	Mapový list č. ZS-XVIII-21-11
GEOMETRICKÝ PLÁN na				
Vyhoviteľ		Autorizačne overil		Úradne overil ing. Iveta Jankovičová
Dňa: 23.07.2020	Meno: Ing. Vladimír Bulko	Dňa: 23.07.2020	Meno: Ing. Vladimír Bulko	Dňa: - 7 - 08 - 2020
Nové hranice boli v prírode označené inž. sieťou		Náležitostami a presnosťou zodpovedá predpisom		Číslo: 61-612/2020
Záznam podrobného merania (meračský náčrt) č. 2348		Úradne overené podľa § 9, zákona NR SR č. 215/1995 Z.z. o geodézii a katastrálii		
Súradnice bodov označených číslami a ostatné meračské údaje sú uložené vo všeobecnej dokumentácii		 Pečiatka a podpis		 Pečiatka a podpis

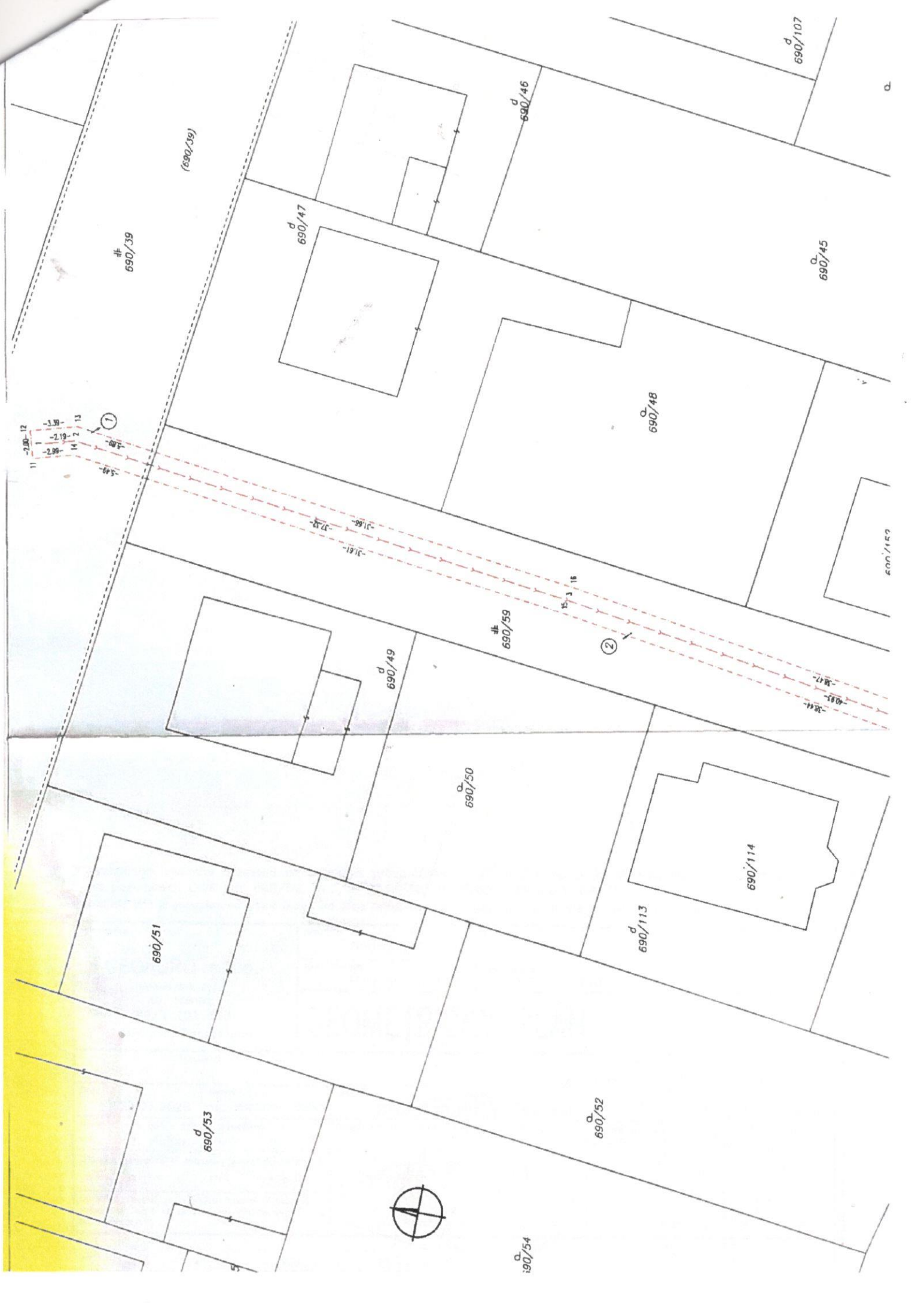
V Ý K A Z V Ý M E R

Doterajší stav				Zmeny					Nový stav						
Číslo			Výmera		Druh pozemku	Diel číslo	k parcele číslo	m ²	od parcely číslo	m ²	Číslo parcely	Výmera		Druh pozemku	Vlastník nájomca - držiteľ (adresa)
LV-E	parcely		ha	m ²								ha	m ²		
Stav prvny															
Vyčíslenie rozsahu vecného bremena															
	Pôvodné k.ú.	Slovenský Grob													
2895	690/39		2942		ost.pl.	1			690/39	4	690/39	2942		ost.pl.	Doterajší
1062		690/59	611		zast.pl.	2			690/59	142	690/59	611		zast.pl. 22	Doterajší
1062		703/6	1547		zast.pl.	3			703/6	384	690/59	1547		zast.pl. 22	Doterajší
1062		703/186	282		zast.pl.	4			703/186	20	703/186	282		zast.pl. 22	Doterajší
5027		703/188	64		zast.pl.	5			703/188	6	703/188	64		zast.pl. 18	Doterajší
Spolu			5446							556		5446			
Stav podľa registra CKN															
		690/39	2710		zast.pl.	1			690/39	4	690/39	2710		zast.pl. 22	Doterajší
1062		690/59	611		zast.pl.	2			690/59	142	690/59	611		zast.pl. 22	Doterajší
1062		703/6	1547		zast.pl.	3			703/6	384	703/6	1547		zast.pl. 22	Doterajší
1062		703/186	282		zast.pl.	4			703/186	20	703/186	282		zast.pl. 22	Doterajší
5027		703/188	64		zast.pl.	5			703/188	6	703/188	64		zast.pl. 18	Doterajší
Spolu			5214							556		5214			

Legenda: kód spôsobu využitia 18 - Pozemok, na ktorom je dvor
22 - Pozemok, na ktorom je postavená inžinierska stavba - cestná, miestna a účelová komunikácia,...

Poznámka: Zriaďuje sa vecné bremeno na priznanie práva uloženia, užívania a opráv inžinierskej siete - vodovod - vo vyznačenom rozsahu na pozemkoch reg. CKN p.č. 690/59 (diel č.2) 142m², p.č. 703/6 (diel č.3) 384m², p.č. 703/186 (diel č.4) 20m², p.č. 703/188 (diel č.5) 64m² a pozemku registra EKN p.č. 690/39 (diel č.1) 4m² vo vyznačenom rozsahu v prospech Bratislavská vodárenská spoločnosť, a.s., Prešovská 355, Bratislava





690/39

(690/39)

d 690/47

d 690/46

d 690/107

Q 690/45

Q 690/48

690/152

690/59

d 690/49

Q 690/50

690/114

d 690/113

690/51

d 690/53

Q 690/52

Q 690/54

11 -2.05-12
-1.15
-2.19-13
-2.98-14
14.2
-5.48

-11.47
-11.66
-17.35
-31.61

-14.47
-40.53
-38.44

