



OBEC SLOVENSKÝ GROB

Všeobecne záväzné nariadenie

č. 1 /2012

o určení názvu nových ulíc v obci Slovenský Grob

Obecné zastupiteľstvo v Slovenskom Grobe na základe ustanovenia § 11 ods. 4 písm. g) a § 2b ods. 1 s poukazom na ustanovenie §6 ods. 1, zákona č. 369/1990 Zb. o obecnom zriadení v znení neskorších predpisov, sa dňa 16.06.2011 uznieslo na tomto všeobecne záväznom nariadení (ďalej len VZN)

§ 1

1. Účelom tohto VZN je určiť názov novej ulice v obci Slovenský Grob v dôsledku prebiehajúcej výstavby „*Príprava územia na výstavbu – blok 39, Slovenský Grob I.etapa*“.

§ 2

1. Obecné zastupiteľstvo určilo tento názov novej ulice: **ORECHOVÁ**
2. V prílohe č. 1, ktorá tvorí neoddeliteľnú súčasť tohto VZN je grafické zobrazenie určeného názvu novej ulice v obci Slovenský Grob.
3. Názov ulice sa píše v znení ako je uvedené v tomto VZN. Ako súčasť označenia ulice nie je potrebné písať slovo „ulica“.


§ 3

1. V súvislosti s prijatím tohto nariadenia, vzniká fyzickým a právnickým osobám podľa osobitných zákonov a v lehotách v nich uvedených, povinnosť dať si do súladu s týmto VZN svoje príslušné doklady (napr. preukaz totožnosti, živnostenský list).

§ 4

1. Návrh tohto VZN bol zverejnený na úradnej tabuli a na internetovej adrese obce www.slovensky-grob.sk v lehote uvedenej v § 6 ods. 3 zákona č. 369/1990 Zb. o obecnom zriadení, v znení neskorších predpisov.
2. Toto nariadenie nadobúda účinnosť pätnástym dňom odo dňa zverejnenia na úradnej tabuli obce po schválení OZ Slovenský Grob.



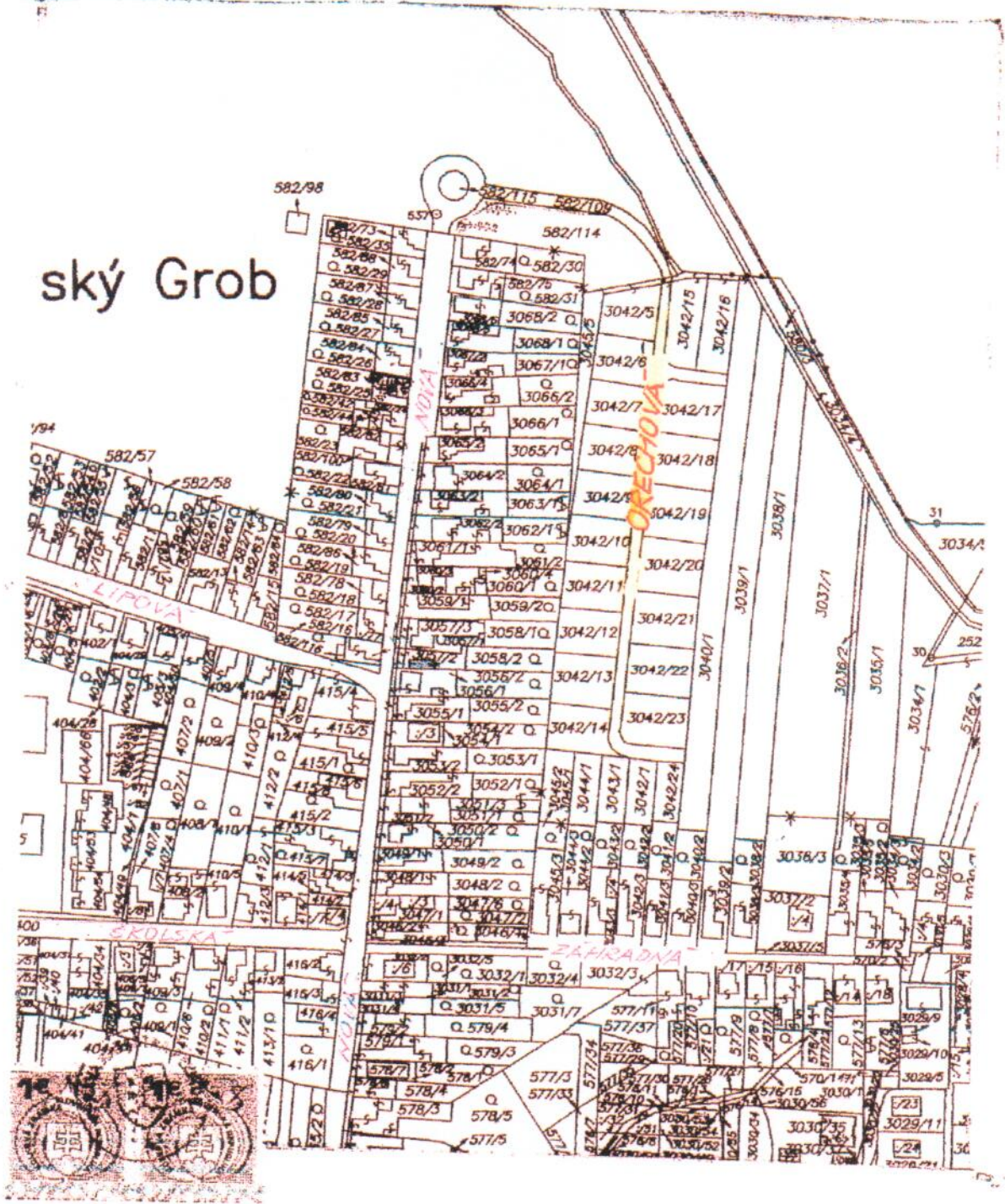

Mgr. Ján Juran
starosta obce


Vyvesené: 02.04.2012

Zvesené: 17.04.2012

PRÍLOHA č. 1 k
VZN č. 1/2012

ský Grob



Názov organizácie ÚRAD KATASTRÁRNEHO ÚZEMIA 800 01 PEZINOK	Okres PEZINOK	Obec SLOVENSKÝ GROB	Katastrálne územie SLOVENSKÝ GROB
	Číslo zákazky KA 5163/2010	Mapový list č. XVIII-21-41	Mierka 1 : 2 880
KÓPIA Z KATASTRÁLNEJ MAPY			
Vyhotoval			
Dňa 10 NOV. 2010	Meno	  podpis	